



Masevaux et la Vallée de la Doller
au pied du Ballon d'Alsace



LE SENTIER DES BUNKERS

BURNHAUPT-LE-BAS

TERRE D'HISTOIRE...



TERRE DE MÉMOIRE...



LE SENTIER DES BUNKERS

DESRIPTIF

Longueur : 8,6 km - Départ place de l'Eglise, suivez l'anneau rouge ○

Durée de marche : 3 h

Partant du centre de Burnhaupt-le-Bas, le Sentier des Bunkers permet de découvrir des ouvrages fortifiés datant de la Première Guerre mondiale, construits par l'armée allemande. Ce sentier a été créé sous l'impulsion de la Société d'Histoire de la Vallée de Masevaux, aidée par les forces vives du Club Vosgien de Guewenheim et de la commune de Burnhaupt-le-Bas, et soutenue par la Communauté de Communes de la Vallée de la Doller et du Soultzbach. Les vestiges et le sentier ont été débroussaillés par le Club Vosgien et d'autres bénévoles. Le projet a également eu le soutien d'un chantier de jeunes, qui a obtenu le prix Armée-Jeunesse en 2004.

Après les combats de l'été et de l'automne 1914, le front de Haute Alsace se stabilise sur une ligne Cernay-Dannemarie. Le ban communal de Burnhaupt-le-Bas reste du côté allemand. En décembre 1914 et janvier 1915, les offensives françaises dans ce secteur se brisent régulièrement sur les lignes allemandes au prix de nombreuses victimes. Les deux villages de Burnhaupt sont sévèrement touchés par les tirs de l'artillerie française et leurs habitants sont évacués en janvier 1915.

Les constructions implantées sur le parcours font partie de la deuxième position de défense allemande, établie dans le but de bloquer une percée éventuelle de l'armée française. Cette position comportait divers postes de combat à tir direct et des emplacements d'artillerie.

Les ouvrages ont été construits dès 1914, mais surtout au cours des années 1916-1917, par des soldats du génie (Pionier Kompanie) d'origine géographique diverse :

Wurtemberg, Thuringe, Bavière, Poméranie.

Sur le parcours, des panneaux explicatifs indiquent le rôle des ouvrages les mieux conservés.

Informations :

Soyez respectueux du site et des consignes

L'Office de Tourisme de Masevaux ainsi que les auteurs du document déclinent toute responsabilité en cas d'accident lors des visites.

1

1^{re} position : POINT DE DEPART

Lire les explications sur le panneau d'information.

Ancienne église Saints Pierre et Paul de Burnhaupt-Le-Bas, partiellement détruite

2

2^e position : PFLATTERMÜHLE

Cette dénomination provient certainement du bruit émis par les roues à aubes du moulin lors de leur fonctionnement. Ce moulin existait avant la guerre de Trente ans. Plusieurs meuniers se sont succédé et depuis 1853 le moulin est resté propriété de la même famille. A cette date, il est constitué de 2 roues motrices à axe

Café-épicerie Joseph Brun

Ruines des maisons de la Grand'rue 1918



horizontal et produit de la farine et de la nourriture pour bétail. Suite à un problème d'alimentation en eau vers 1900, le meunier fait installer un moteur diesel. Le moulin est détruit lors de la guerre de 1914/18. Reconstitué et équipé, il est endommagé par un incendie en 1925, mais il reste en fonction jusqu'en 1930. Jadis alimenté par l'eau du Kleebach devenu le Steinbach, le canal d'amenée d'eau est à sec en raison de la construction de l'autoroute.

3

3^e position : OBSERVATOIRE D'ARTILLERIE

Les deux premières constructions sont entourées d'un mur de protection et de défense, ces emplacements étant certainement exposés à la vue de l'ennemi (les Français).

Emplacement 1 : à l'extérieur du bâtiment subsistent des marches bétonnées qui mènent sur la plate-forme. Pour y accéder, une échelle ou un escalier en bois était certainement utilisé. A l'intérieur, trois orifices traversent le plafond.

Emplacement 2 : cette construction servait à procéder aux signaux optiques. A l'intérieur, une cheminée carrée et deux autres cylindriques traversent verticalement le plafond. Il n'y a pas de trace de suie, elles servaient uniquement à procéder aux différents signaux optiques (couleurs, formes, miroirs, lumière ou plusieurs à la fois). Deux orifices de petit diamètre sont visibles. La construction est en bon état.

Emplacement 3 : ce bâtiment démolí, était destiné à abriter le personnel. Remarquez l'ouverture en créneaux, pour sécuriser les hommes (voir l'orientation générale).



4**4^e position : POSITION d'ARTILLERIE**

Sur ce site, 7 constructions différentes sont visibles.

Chacune avait sa fonction propre. Elles sont éparpillées, la qualité de leur construction diffère.

On peut observer:

les Burnhauptois doivent évacuer - janvier 1915

Kriegskapelle

Poste avancé français devant Burnhaupt 1914-1915



Emplacement 1 : 2 abris à munitions; la poudre (les charges) était séparée des obus.

Emplacement 2 : 3 refuges voûtés pour le personnel; chacun pouvait abriter une dizaine d'hommes.

Emplacement 3 : 2 positions de tir d'artillerie de campagne en plate-forme. Leur calibre nous est inconnu.



Il est intéressant de relever les orientations des ouvertures. La destruction de ces refuges reste une énigme, nous ne savons ni quand, ni pourquoi, ni par qui. Il semblerait qu'ils aient été dynamités, certainement après la Première Guerre mondiale.

5**5^e position : POSTE DE PREMIER SECOURS**

Ce poste de secours est relativement isolé, certainement pour des raisons de sécurité.

**6****6^e position : POSTE DE COMMANDEMENT ET D'ARTILLERIE**

Emplacement 1 : niche à munitions, ouverte.

Emplacement 2 : refuge pour le personnel avec une niche à munitions.



Emplacement 3 : poste de commandement et de tir construit en 1916 par la Fussartillerie-Batterie 362 (obusiers de campagne). L'ouvrage est orné de croix de fer, et du W, initiale de l'empereur allemand Guillaume (Wilhelm). La finition extérieure de l'ouvrage est plus soignée, certainement le privilège du commandant.

Maison Haennig Pionier-Park

Burnhauptoises au lavoir



Emplacement 4 : abri à munitions. Des ouvrages détruits sont visibles et laissent supposer qu'il existait un autre poste de tir. La qualité des constructions varie, l'épaisseur de la partie supérieure de certains ouvrages est importante. Les niches à munitions ne communiquent pas avec les refuges du personnel. Le terrain était certainement dégagé vers l'ouest.



7

7^e position : LAVOIR DU DICH

Ce lavoir construit vers 1800 sur le canal Steinbaechlein qui alimente les usines textiles de Heimsbrunn, Morschwiller-le-Bas et de la «Mer Rouge» de Mulhouse, est rapidement utilisé par les Burnhauptoises pour y faire les grandes lessives.

En ce lieu de rencontre, la journée de grande lessive devenait une excursion et une fête pour la jeunesse en prenant un air de pique-nique géant. Papotages et cancons allaient bon train ainsi que les disputes pour la meilleure place, celle la plus en amont. Ce lavoir était opérationnel jusque dans les années 1960.



8

8^e position : POSTE DE TIR

Ce bunker partiellement enfoui renferme un poste de tir et un abri à munitions. Les matériaux utilisés diffèrent de ceux utilisés pour les autres constructions.



Cette très ancienne propriété datant d'avant 1360 a été cédée au couvent de l'Oelenberg par l'abbaye de Masevaux. Après de nombreux conflits et la succession de plusieurs meuniers, le moulin «Harthacker-mühle» a été détruit par le feu en 1634, pendant la guerre de Trente ans. L'ensemble a été rapidement recons-

Maison Sender-Ball 1914

Concrist de Burnhaupt-le-Bas Classe 1907 - 1927



truit. En 1750, on parle d'un moulin à farine, d'une huilerie et d'un foulon appartenant aux moines jésuites de l'Oelenberg. Après la Révolution, plusieurs propriétaires se succèdent et en 1852 il revient à l'abbaye de l'Oelenberg. Vers 1853, une statistique fait mention de 3 roues motrices, d'un débit du canal de 800 litres par seconde, d'une chute de 8 mètres développant une puissance moyenne de 38,40 CV. Vers 1900, on installe une machine à vapeur d'une puissance de 35 CV munie d'une turbine. Détruit pendant la Première Guerre mondiale, le moulin est reconstruit, puis endommagé par un incendie en 1925. Alors une centrale électrique y est installée destinée à l'alimentation électrique du couvent et des bâtiments agricoles. De 1928 à 1948, cette centrale fournit du courant aux deux Burnhaupt.

Cinq ouvrages assez proches les uns des autres présentent peu de différence. Il s'agit certainement d'abris de personnels, avec à l'extérieur des niches à munitions. Les entrées sont en chicane.

- Le premier ouvrage à droite, comporte deux alvéoles internes non communicantes à plafond voûté.
- Le second comporte des barreaux d'échelle menant à une plate-forme d'observation.
- Le troisième était équipé d'un créneau de défense et d'un mur pour protéger l'entrée et peut-être d'un escalier de chaque côté. L'intérieur est voûté.
- Le quatrième est plus petit et ne présente aucune ouverture (peut-être a-t-il été muré volontairement). Nous pouvons admettre qu'il s'agit d'un cantonnement de troupes chargées de la surveillance d'un secteur.
- Le cinquième, plus éloigné, possède deux alvéoles voûtées non communicantes.

Les ouvrages sont bien conservés et sont séparés par une limite communale.



11

11^e position : ABRI POUR TROUPES

Cet ouvrage a été édifié au premier trimestre de l'année 1917 et est formé de deux alvéoles voûtées pouvant accueillir chacune une dizaine d'hommes, certainement des fantassins. Peut être que l'ouvrage était équipé d'une mitrailleuse; il est bien conservé.



Gare de Burnhaupt occupée par les troupes françaises

Ancienne chapelle St Wendelin



12

12^e position : ABRI D'INFANTERIE

Cet ouvrage a été construit par la Pionier Kompanie 251, qui a séjourné en Haute Alsace du 15 février au 20 avril 1917. Deux alvéoles internes voûtées et communicantes, peuvent contenir chacune une dizaine d'hommes. L'ouvrage est bien conservé.

13

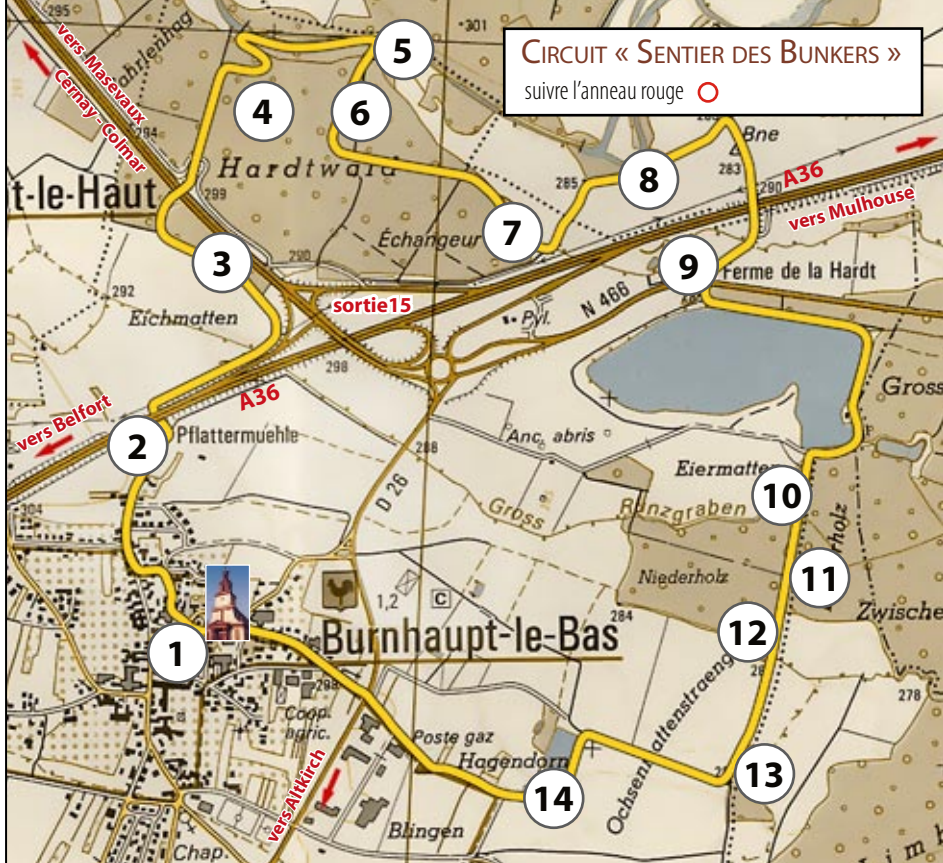
13^e position : OBSERVATOIRE D'ARTILLERIE

Cet observatoire était certainement muni d'un dispositif permettant de communiquer à distance. Des barreaux d'échelle encastres dans le mur permettent de monter sur la plate-forme. Deux orifices carrés dans le plafond ne permettent pas de définir exactement leur utilité. Sans autre information précise, on peut supposer l'utilisation d'un téléphone de campagne. Ce bâtiment est légèrement enfoui et comporte 3 marches pour descendre et accéder à l'intérieur dont le plafond est plat. Un petit muret cerne la plate-forme. Il est en bon état.

14

14^e position : SOURCE HAGENDORN

Très ancienne source réaménagée en 1931, elle conserve quelques traces de fortification de la Grande Guerre. Le nom de Burnhaupt (anciennement Brunnhaupten) provient probablement de «Brunnen», la source, en raison des nombreuses sources disséminées dans la région. La source «Hagendorn» en est une des plus puissantes. On dit que cette source est une résurgence d'eau provenant du Jura.



Partenaires : Conseil Général du Haut-Rhin, Communauté de Communes de la Vallée de la Doller et du Soultzbach, Office de Tourisme de Masevaux, Club Vosgien de Guewenheim, Commune de Burnhaupt-le-Bas, Souvenir Français, Société d'Histoire de Masevaux.



Office de Tourisme de Masevaux et de la Vallée de la Doller

1 Place Gayardon - BP 5
68290 MASEVAUX
Tél : 03.89.82.41.99 - Fax : 03.89.82.49.44
masevaux@tourisme-alsace.info